



АДМИНИСТРАЦИЯ ГОРОДА ПЕРМИ  
ДЕПАРТАМЕНТ ЗЕМЕЛЬНЫХ ОТНОШЕНИЙ

РЕШЕНИЕ

О размещении объектов № 607 от 05.04.2019

г. Пермь, ул. Сибирская, 15

Департамент земельных отношений администрации города Перми в соответствии с пунктом 3 статьи 39.36 Земельного кодекса Российской Федерации, Положением о порядке и условиях размещения объектов на землях или земельных участках, находящихся в государственной или муниципальной собственности, на территории Пермского края без предоставления земельных участков и установления сервитутов, утвержденным постановлением Правительства Пермского края от 22.07.2015 № 478-п

**разрешает:** МОО ТОС «Пихтовая Стрелка» (ИНН 5906153855, ОГРН 1185958018795, место нахождения: 614014, Пермский край, г. Пермь, ул. Лебяжья, дом 19)

**размещение объекта:** детская площадка

**на землях:** государственная собственность на которые не разграничена

**на срок:** бессрочно

**местоположение:** Пермский край, г. Пермь, Мотовилихинский район

Территория, согласно схеме, расположена в зоне с особыми условиями использования территорий: приаэродромная территория аэродрома аэропорта Большое Савино.

МОО ТОС «Пихтовая Стрелка»:

1. Соблюдать правила охранных зон воздушного пространства, установленные постановлением Правительства Российской Федерации от 11.03.2010 № 138 «Об утверждении Федеральных правил использования воздушного пространства Российской Федерации»;

2. Соблюдать требования пункта 3.6 Правил благоустройства и содержания территории в городе Перми, утвержденных решением Пермской городской Думы от 18.12.2018 № 265.

**Приложение:** схема предполагаемых к использованию земель или части земельного участка на 1 л. в 1 экз.

Начальник отдела  
предоставления земельных участков  
по работе с юридическими лицами



Н.М. Санникова

**Схема предполагаемых к использованию земель или  
части земельного участка**

Объект: Обустройство Летской площадки

Местоположение: Пермский край, г. Пермь, Мотовилихинский район  
(согласно сведениям единого государственного реестра недвижимости)

Площадь земель или части земельного участка, кв.м. 2480

Категория земель: Земли населенных пунктов  
(при наличии)

Вид разрешенного использования: \_\_\_\_\_  
(при наличии)

Каталог координат, м		
№ точки границы	X	Y
н1	519792.21	2238355.06
н2	519759.67	2238407.84
н3	519725.93	2238386.36
н4	519758.46	2238333.58

**Описание границ смежных землепользователей:**

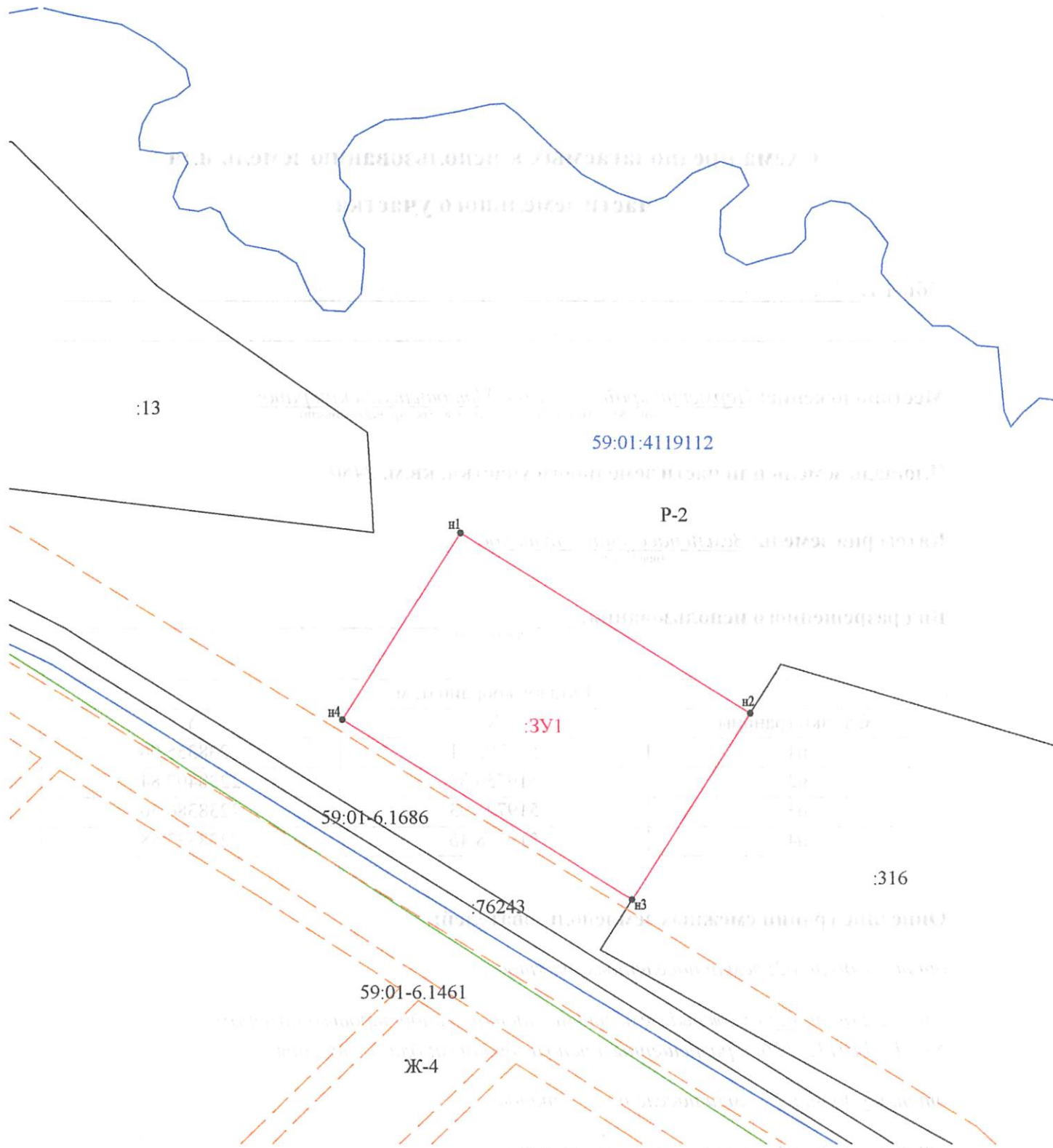
от т. н1 до т. н2: земли населенных пунктов

от т. н2 до т. н3: смежный земельный участок с кадастровым номером:  
59:01:4119112:316, с разрешенным использованием: для озеленения







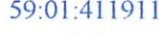
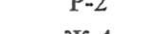
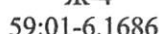


от т. н3 до т. н4: земли населенных пунктов

от т. н4 до т. н1: земли населенных пунктов





Условные обозначения:

-  Вновь образованная часть границы, сведения о которой достаточны для определения ее местоположения
-  Существующая часть границы, имеющиеся в ЕГРН сведения о которой достаточны для определения ее местоположения
-  Обозначение вновь образованного земельного участка
-  Граница кадастрового квартала
-  Границы охранных зон инженерных коммуникаций
-  Граница зоны рекреационно-ландшафтных территорий (P-2)
-  Граница зоны многоэтажной жилой застройки 4 этажа и выше (Ж-4)
-  Номер кадастрового квартала
-  Зона рекреационно-ландшафтных территорий (P-2)
-  Зона многоэтажной жилой застройки 4 этажа и выше (Ж-4)
-  Номер зоны инженерных коммуникаций

Масштаб 1:1000

Заявитель

Председатель ТОС "Пихтовая Стрелка" Волков

